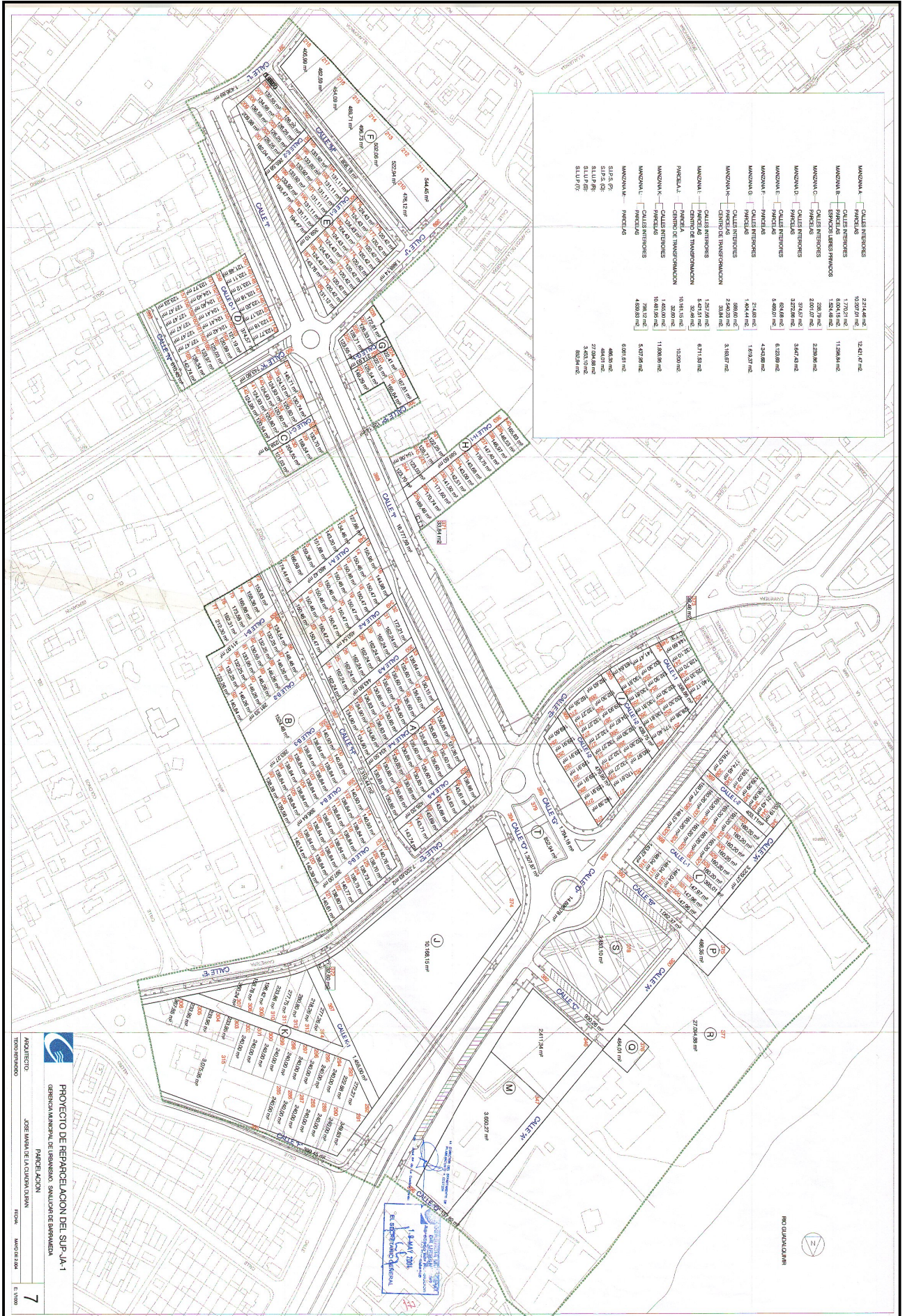



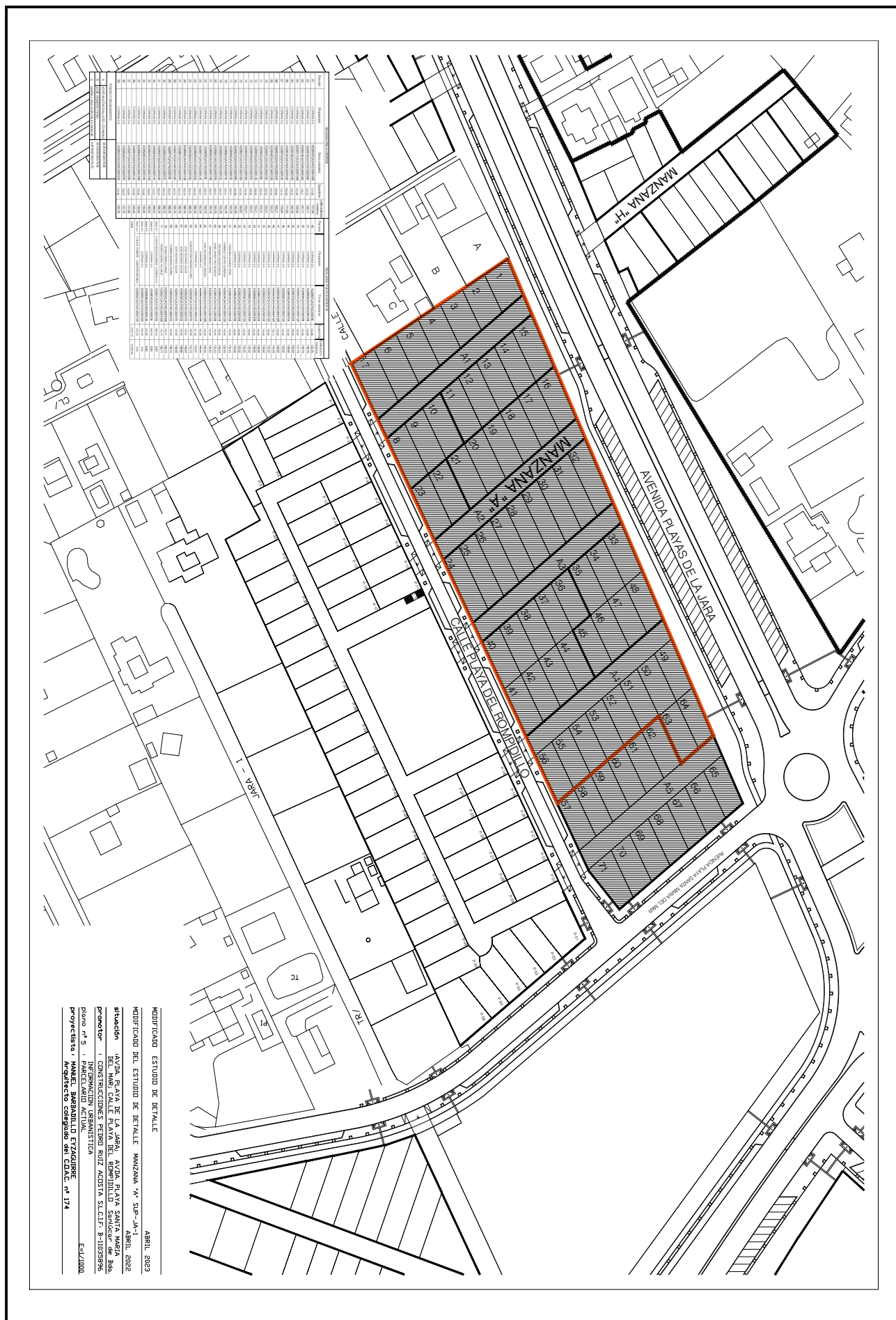
Esta es una copia impresa del documento electrónico (Ref.: 7f5585 R59EH-37K9U-5J7JL E976ED1ED7E4B005B24D779955CCE157B0DDF74) generada con la aplicación informática Firmadoc. El documento no requiere firmas. Mediante el código de verificación puede comprobar la validez de la firma electrónica de los documentos firmados en la dirección web: https://sede.sanluardebarrameda.es/portal/ro/Estatica.do?opc_id=279&ent_id=3&idioma=1 Firmado por : 1. Firma externa correcta no verificable esta versión de sistema operativo () el .




PROYECTO DE REPARCELACION DEL SUP-JA-1
 GERENCIA MUNICIPAL DEL IRRADIADO. SALICION DE SUPERFICIA
 PARCELA CION
 JOSE MANUEL CALVO CALVO
 INGENIERO
 MARCA 2024
 7

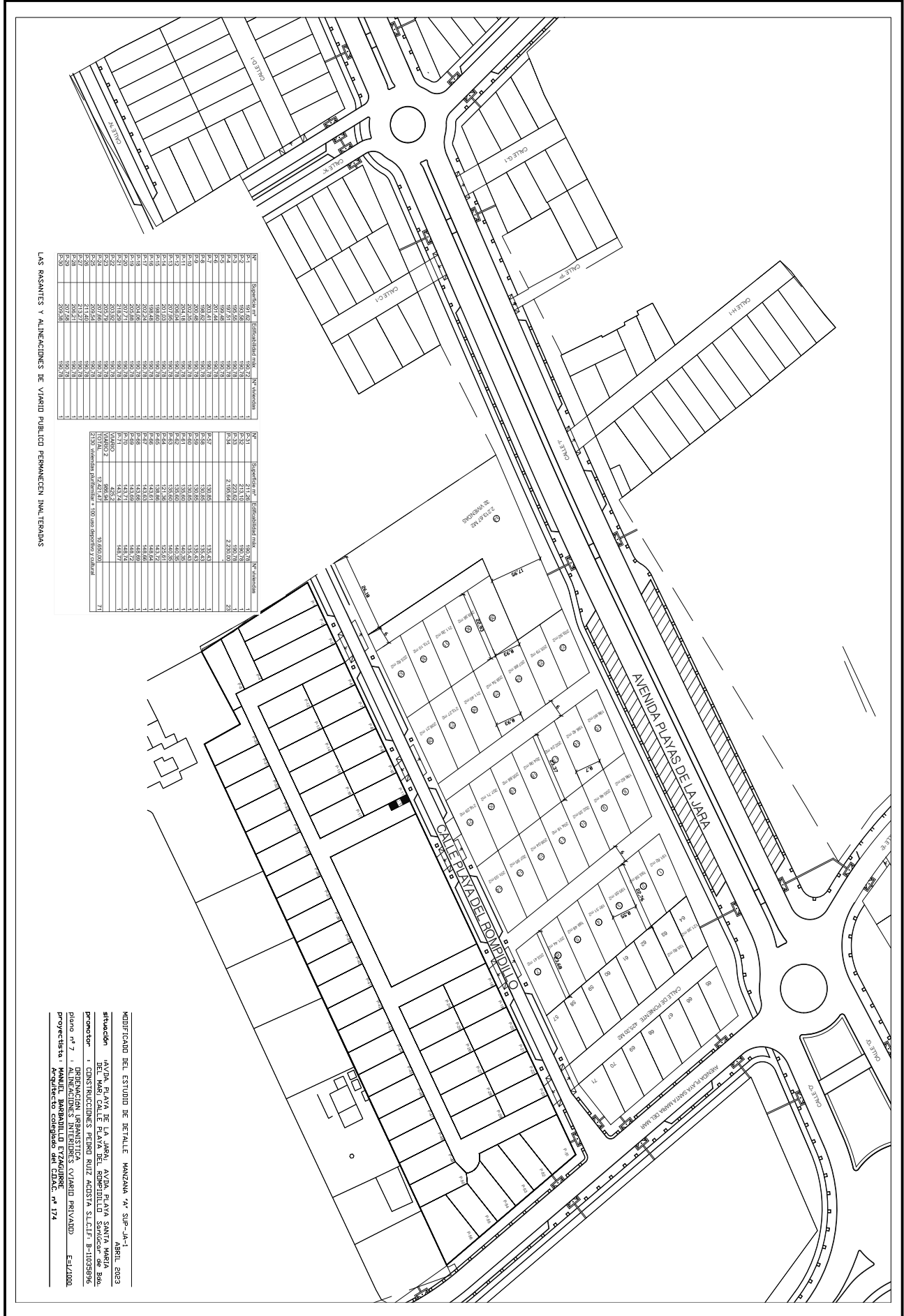



Esta es una copia impresa del documento electrónico (Ref.: 755885 R59EH-37K9U-5J7JL E976ED1ED7E4B005B24D79955CCE15760DDF74) generada con la aplicación informática Firmadoc. El documento no requiere firmas. Mediante el código de verificación puede comprobar la validez de la firma electrónica de los documentos firmados en la dirección web: https://sede.sanluardebarrameda.es/portal/ro/Estatca.do?opc_id=279&ent_id=3&idioma=1 Firmado por: 1. Firma externa correcta no verificable esta versión de sistema operativo () el.



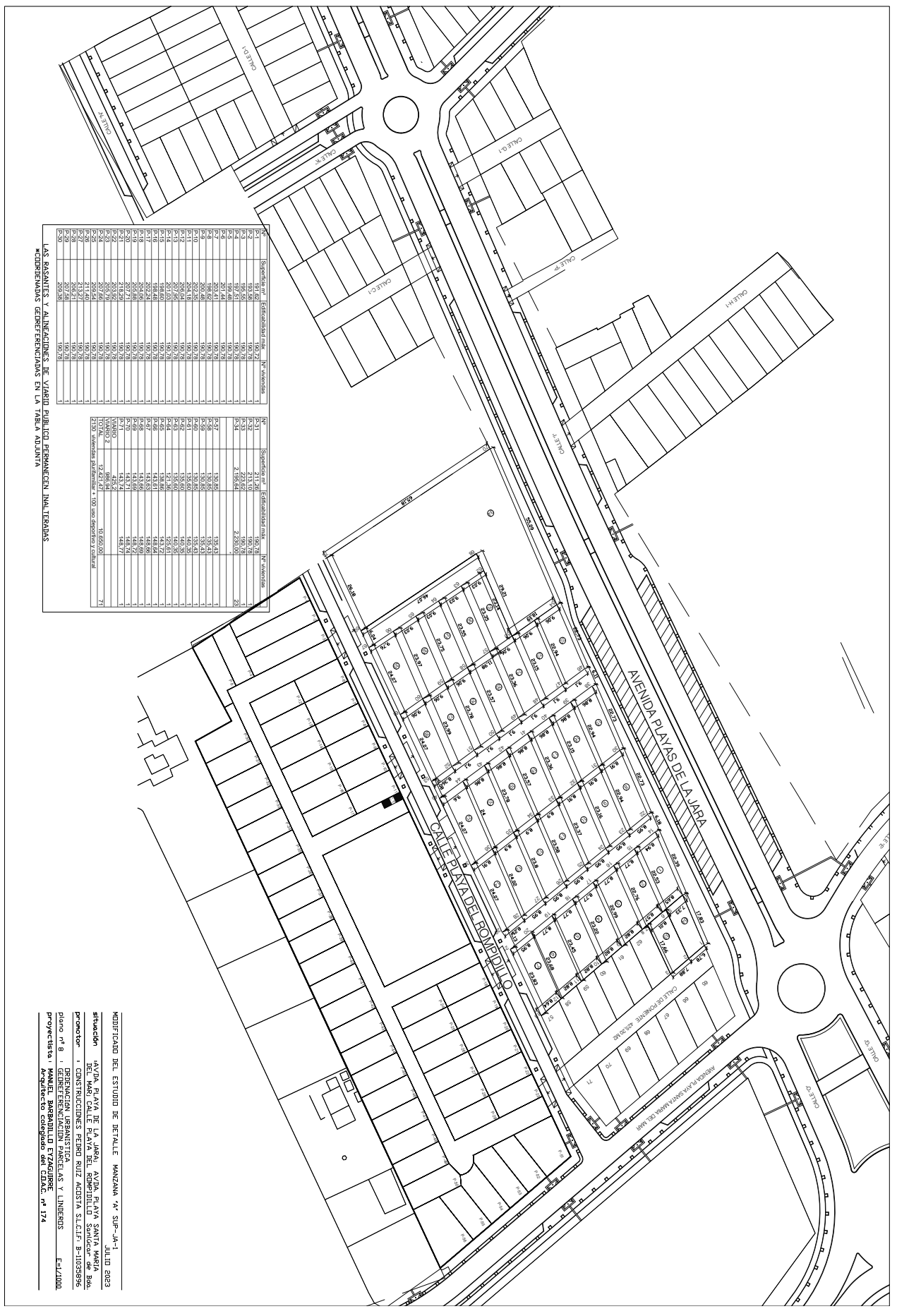


Esta es una copia impresa del documento electrónico (Ref.: 755885 R59EH-37K9U-5J7JL E976ED1ED7E4B005B24D79955CCE157B0DDF74) generada con la aplicación informática Firmadoc. El documento no requiere firmas. Mediante el código de verificación puede comprobar la validez de la firma electrónica de los documentos firmados en la dirección web: https://sede.sanluardebarrameda.es/portal/ro/Estatica.do?opc_id=279&ent_id=3&idioma=1 Firmado por: 1. Firma externa correcta no verificable esta versión de sistema operativo () el.





Esta es una copia impresa del documento electrónico (Ref.: 755885 R59EH-37K9U-5J7JL E976ED1ED7E4B005B24D79955CCE157B0DDF74) generada con la aplicación informática Firmadoc. El documento no requiere firmas. Mediante el código de verificación puede comprobar la validez de la firma electrónica de los documentos firmados en la dirección web: https://sede.sanluardebarrameda.es/portal/ro/Estatica.do?opc_id=279&ent_id=3&idioma=1 Firmado por . 1. Firma externa correcta no verificable esta versión de sistema operativo () el.



Parcela nº	Superficie m ²	Formalizador Urban.	Nº expediente	Parcela nº	Superficie m ²	Formalizador Urban.	Nº expediente
201	150,86	190,76	1	201	150,86	190,76	1
202	150,86	190,76	1	202	150,86	190,76	1
203	150,86	190,76	1	203	150,86	190,76	1
204	150,86	190,76	1	204	150,86	190,76	1
205	150,86	190,76	1	205	150,86	190,76	1
206	150,86	190,76	1	206	150,86	190,76	1
207	150,86	190,76	1	207	150,86	190,76	1
208	150,86	190,76	1	208	150,86	190,76	1
209	150,86	190,76	1	209	150,86	190,76	1
210	150,86	190,76	1	210	150,86	190,76	1
211	150,86	190,76	1	211	150,86	190,76	1
212	150,86	190,76	1	212	150,86	190,76	1
213	150,86	190,76	1	213	150,86	190,76	1
214	150,86	190,76	1	214	150,86	190,76	1
215	150,86	190,76	1	215	150,86	190,76	1
216	150,86	190,76	1	216	150,86	190,76	1
217	150,86	190,76	1	217	150,86	190,76	1
218	150,86	190,76	1	218	150,86	190,76	1
219	150,86	190,76	1	219	150,86	190,76	1
220	150,86	190,76	1	220	150,86	190,76	1
221	150,86	190,76	1	221	150,86	190,76	1
222	150,86	190,76	1	222	150,86	190,76	1
223	150,86	190,76	1	223	150,86	190,76	1
224	150,86	190,76	1	224	150,86	190,76	1
225	150,86	190,76	1	225	150,86	190,76	1
226	150,86	190,76	1	226	150,86	190,76	1
227	150,86	190,76	1	227	150,86	190,76	1
228	150,86	190,76	1	228	150,86	190,76	1
229	150,86	190,76	1	229	150,86	190,76	1
230	150,86	190,76	1	230	150,86	190,76	1

Parcela nº	Superficie m ²	Formalizador Urban.	Nº expediente
201	150,86	190,76	1
202	150,86	190,76	1
203	150,86	190,76	1
204	150,86	190,76	1
205	150,86	190,76	1
206	150,86	190,76	1
207	150,86	190,76	1
208	150,86	190,76	1
209	150,86	190,76	1
210	150,86	190,76	1
211	150,86	190,76	1
212	150,86	190,76	1
213	150,86	190,76	1
214	150,86	190,76	1
215	150,86	190,76	1
216	150,86	190,76	1
217	150,86	190,76	1
218	150,86	190,76	1
219	150,86	190,76	1
220	150,86	190,76	1
221	150,86	190,76	1
222	150,86	190,76	1
223	150,86	190,76	1
224	150,86	190,76	1
225	150,86	190,76	1
226	150,86	190,76	1
227	150,86	190,76	1
228	150,86	190,76	1
229	150,86	190,76	1
230	150,86	190,76	1
TOTAL	12.227,27	10.550,00	71

MODIFICADO DEL ESTUDIO DE DETALLE MANZANA "A" SUP-JA-1
 UBICADO EN LA AVENIDA PLAYAS DE LA JARA, AYDA FLAYA SANTA MARIA DEL MAR DEL BARRIO DEL ROMERO DEL MUNICIPIO DE SAN LUIS DEL RAYO, PROVINCIA DE CÁDIZ.
 PROYECTISTA: DEPARTAMENTO DE URBANISMO Y OBRAS PÚBLICAS DE LA AYUNTAMIENTO DE SAN LUIS DEL RAYO.
 ARCHIVO: C:\Archivos de Programa\Autodesk\AutoCAD 2014\AutoCAD - Español\DWG\174.dwg


COTAS GEOMERENCIALES	X	Y
1	4072668.1518	734168.8241
2	4072672.4584	734174.0595
3	4072677.4661	734180.2099
4	4072651.8944	734176.2006
5	4072656.5514	734181.8622
6	4072657.3893	734182.8808
7	4072661.6419	734188.0508
8	4072662.9947	734189.6328
9	4072668.6001	734196.5098
10	4072674.2055	734203.2618
11	4072679.8110	734210.1388
12	4072685.4164	734216.9534
13	4072680.9042	734223.6249
14	4072631.4792	734185.3851
15	4072636.9828	734192.4332
16	4072642.3801	734199.3452
17	4072647.7774	734206.2571
18	4072653.1747	734213.1691
19	4072658.5720	734220.0810
20	4072663.9692	734226.9930
21	4072669.4797	734234.0499
22	4072625.8457	734187.9195
23	4072631.3566	734194.9770
24	4072636.8676	734202.0345
25	4072642.3785	734209.0920
26	4072647.8895	734216.1495
27	4072653.4004	734223.2071
28	4072658.9114	734230.2646
29	4072663.9633	734236.7342
30	4072605.1168	734197.2451
31	4072610.4321	734204.3906
32	4072615.7475	734211.5361
33	4072621.0628	734218.6816
34	4072626.3781	734225.8272
35	4072631.6934	734232.9727
36	4072637.0088	734240.1182
37	4072642.3241	734247.2637
38	4072584.3879	734206.5707
39	4072589.5122	734213.8021
40	4072594.6365	734221.0336
41	4072599.7608	734228.2650
42	4072604.8852	734235.4965
43	4072610.0095	734242.7280


44	4072615.1338	734249.9594
45	4072620.6849	734257.7932
46	4072578.8118	734209.0792
47	4072584.0735	734216.5045
48	4072589.3352	734223.9299
49	4072594.5969	734231.3552
50	4072599.8585	734238.7805
51	4072605.1202	734246.2058
52	4072610.3819	734253.6311
53	4072615.2167	734260.4540
54	4072558.0830	734218.3424
55	4072563.1336	734225.9161
56	4072568.2243	734233.4273
57	4072573.2949	734240.9386
58	4072578.3743	734248.4512
59	4072583.4362	734255.9610
60	4072588.5200	734263.4743
61	4072593.5775	734270.9835
62	4072547.1221	734242.9208
63	4072552.0061	734250.5160
64	4072556.8901	734258.1113
65	4072561.7741	734265.2065
66	4072566.6581	734273.3017
67	4072571.9384	734281.5130
68	4072541.5893	734245.4100
69	4072566.5050	734284.1569
70	4072507.8440	734241.0065
71	4072566.5050	734295.6135

MODIFICADO DEL ESTUDIO DE DETALLE MANZANA "A" SUP-JA-1
JULIO 2023

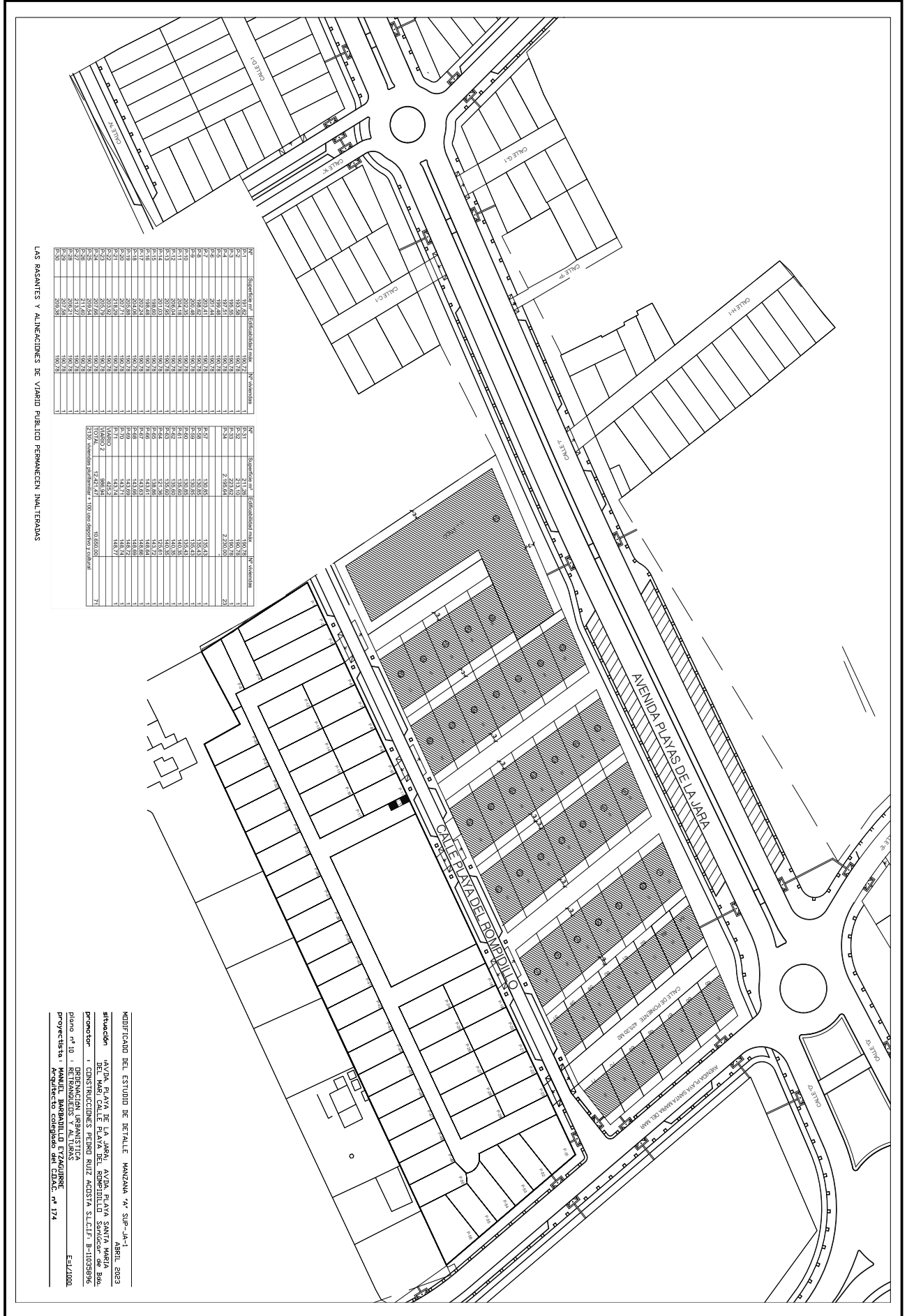
Situación :AVDA. PLAYA DE LA JARAJ AVDA. PLAYA SANTA MARIA
DEL MARJ CALLE PLAYA DEL RAMPIDILLO SanUdcor de Bdo.
Promotor : CONSTRUCCIONES PEDRO RUIZ ACOSTA S.L.C.I.FI: B-11035896


ORDENACIÓN URBANÍSTICA
plano nº 9 : COTAS GEODREFERENCIALES F=1/1000
proyectista: MANUEL BARBADILLO EYZAGUIRRE
Arquitecto colegiado del C.D.A.C. nº 174





Esta es una copia impresa del documento electrónico (Ref: 175585 R59EH-37K9U-5J7JL E976ED1ED7E4B005B24D79955CCE15760DDF74) generada con la aplicación informática Firmadoc. El documento no requiere firmas. Mediante el código de verificación puede comprobar la validez de la firma electrónica de los documentos firmados en la dirección web: https://sede.sanlucardebarrameda.es/portal/ro/Estatica.do?opc_id=279&ent_id=3&idioma=1 Firmado por: 1. Firma externa correcta no verificable esta versión de sistema operativo () el.





Esta es una copia impresa del documento electrónico (Ref: 755885 R59EH-37K9U-5J7JL E976ED1ED7E4B005B24D779955CCE157B0DDF74) generada con la aplicación informática Firmadoc. El documento no requiere firmas. Mediante el código de verificación puede comprobar la validez de la firma electrónica de los documentos firmados en la dirección web: https://sede.sanluardebarrameda.es/portal/ro/Estatica.do?opc_id=279&ent_id=3&idioma=1 Firmado por: 1. Firma externa correcta no verificable esta versión de sistema operativo () el.



LAS RESANITES Y ALINEACIONES DE VIARIO PUBLICO PERMANECEN INALTERADAS

Nº	Superficie m²	Edificabilidad m²	Nº viviendas
P-1	101,56	100,76	1
P-2	101,56	100,76	1
P-3	101,56	100,76	1
P-4	101,56	100,76	1
P-5	101,56	100,76	1
P-6	101,56	100,76	1
P-7	101,56	100,76	1
P-8	101,56	100,76	1
P-9	101,56	100,76	1
P-10	101,56	100,76	1
P-11	101,56	100,76	1
P-12	101,56	100,76	1
P-13	101,56	100,76	1
P-14	101,56	100,76	1
P-15	101,56	100,76	1
P-16	101,56	100,76	1
P-17	101,56	100,76	1
P-18	101,56	100,76	1
P-19	101,56	100,76	1
P-20	101,56	100,76	1
P-21	101,56	100,76	1
P-22	101,56	100,76	1
P-23	101,56	100,76	1
P-24	101,56	100,76	1
P-25	101,56	100,76	1
P-26	101,56	100,76	1
P-27	101,56	100,76	1
P-28	101,56	100,76	1
P-29	101,56	100,76	1
P-30	101,56	100,76	1

Nº	Superficie m²	Edificabilidad m²	Nº viviendas
P-31	214,70	100,76	1
P-32	214,70	100,76	1
P-33	214,70	100,76	1
P-34	214,70	100,76	1
P-35	214,70	100,76	1
P-36	214,70	100,76	1
P-37	214,70	100,76	1
P-38	214,70	100,76	1
P-39	214,70	100,76	1
P-40	214,70	100,76	1
P-41	214,70	100,76	1
P-42	214,70	100,76	1
P-43	214,70	100,76	1
P-44	214,70	100,76	1
P-45	214,70	100,76	1
P-46	214,70	100,76	1
P-47	214,70	100,76	1
P-48	214,70	100,76	1
P-49	214,70	100,76	1
P-50	214,70	100,76	1
P-51	214,70	100,76	1
P-52	214,70	100,76	1
P-53	214,70	100,76	1
P-54	214,70	100,76	1
P-55	214,70	100,76	1
P-56	214,70	100,76	1
P-57	214,70	100,76	1
P-58	214,70	100,76	1
P-59	214,70	100,76	1
P-60	214,70	100,76	1
P-61	214,70	100,76	1
P-62	214,70	100,76	1
P-63	214,70	100,76	1
P-64	214,70	100,76	1
P-65	214,70	100,76	1
P-66	214,70	100,76	1
P-67	214,70	100,76	1
P-68	214,70	100,76	1
P-69	214,70	100,76	1
P-70	214,70	100,76	1
P-71	214,70	100,76	1
P-72	214,70	100,76	1
P-73	214,70	100,76	1
P-74	214,70	100,76	1
P-75	214,70	100,76	1
P-76	214,70	100,76	1
P-77	214,70	100,76	1
P-78	214,70	100,76	1
P-79	214,70	100,76	1
P-80	214,70	100,76	1
P-81	214,70	100,76	1
P-82	214,70	100,76	1
P-83	214,70	100,76	1
P-84	214,70	100,76	1
P-85	214,70	100,76	1
P-86	214,70	100,76	1
P-87	214,70	100,76	1
P-88	214,70	100,76	1
P-89	214,70	100,76	1
P-90	214,70	100,76	1
P-91	214,70	100,76	1
P-92	214,70	100,76	1
P-93	214,70	100,76	1
P-94	214,70	100,76	1
P-95	214,70	100,76	1
P-96	214,70	100,76	1
P-97	214,70	100,76	1
P-98	214,70	100,76	1
P-99	214,70	100,76	1
P-100	214,70	100,76	1

MODIFICADO DEL ESTUDIO DE DETALLE MANZANA "A" SUP-JA-1
 Situación: AVDA. PLAYA DE LA JARA, AVDA. PLAYA SANTA MARIA
 DEL NARÍ CALLE PLAYA DEL ROMERILLO S/Número de Bda.
 promotor: CONSTRUCCIONES PEDRO RUIZ ACOSTA S.L.C.I.F. B-11038986
 plano nº 11: VULNERABILIDAD VIBROACUSTICA
 proyectista: VULNERABILIDAD VIBROACUSTICA
 Arquitecto: Alejandro del Cidalc. nº 174
 E-47/1000